













ÚZEMNÍ PLÁN ÚDRNICE

odůvodnění územního plánu

výkres širších vztahů

LEGENDA :

-  hranice řešeného území
-  silnice I. třídy – stav/návrh
-  silnice II. třídy – stav/návrh
-  silnice III. třídy
-  železniční dráha ČD
-  vodovodní přivaděč
-  vodojem
-  nadzemní vedení VN el. energie
-  vysokotlaký plynovod
-  radioreléová trasa
-  regionální biocentrum
-  regionální biokoridor

Území obce je pokryto ochranným pásmem radiolokačního Prostředku, zahrnutého do jevu 102 - letiště.
V k.ú. Údernice a v k.ú. Údernická Lhota se nachází ochranné Pásmo nadzemního komunikačního vedení, zahrnuté do jevu 82 – komunikační vedení vč. ochranného pásma.

projektant: Ing. arch. Karel Novotný

Ing. arch. K. Novotný
autorizovaný architekt
Brožíkova 1684
Hradec Králové 12

objednatel: Obec Údernice

pořizovatel: Městský úřad Jičín

datum:
únor 2010

měřítko:
1:50 000

Odůvodnění Územního plánu Údernice

Výkres širších vztahů

9

Žlunice
7427071